




СЛУЖБЕНИ ЛИСТ ОПШТИНЕ АДА

ADA KÖZSÉG HIVATALOS LAPJA

ГОДИНА LIV
LIV. ÉVFOLYAM

20.08.2021.
2021.08.20.

БРОЈ 30.
30. SZÁM



100./ ЗАКЉУЧАК

О ПРИХВАТАЊУ ОДЛУКЕ О УСВОЈЕНОМ ФИНАНСИЈСКОМ ИЗВЕШТАЈУ ЗА 2020. ГОДИНУ СА МИШЉЕЊЕМ ОВЛАШЋЕНОГ РЕВИЗОРА ЈАВНОГ ПРЕДУЗЕЋА ЗА РЕКРЕАЦИЈУ „АДИЦА“ АДА
VÉГZÉS

AZ ADAI ADICA ÜDÜLTETÉSI KÖZVÁLLALAT 2020. ÉVI PÉNZÜGYI JELENTÉSE, A MEGHATALMAZOTT KÖNYVVIZSGÁLÓI VÉLEMÉNYEZÉSEL ELFOGADÁSÁRÓL SZÓLÓ HATÁROZAT ELFOGADÁSÁRÓL3

101./ РЕШЕЊЕ

О ДАВАЊУ САГЛАСНОСТИ ЈАВНОГ ПРЕДУЗЕЋА ЗА РЕКРЕАЦИЈУ „АДИЦА“ АДА НА ОДЛУКУ О РАСПОДЕЛИ РЕЗУЛТАТА ПО ФИНАНСИЈСКОМ ИЗВЕШТАЈУ ЗА 2020. ГОДИНУ
HATÁROZAT

AZ ADICA ÜDÜLTETÉSI KÖZVÁLLALAT, ADA 2020. ÉVI PÉNZÜGYI JELENTÉSE SZERINTI EREDMÉNY ELOSZTÁSÁRÓL SZÓLÓ HATÁROZATJÓVÁHAGYÁSÁRÓL.....3

102./ РЕШЕЊЕ

О ДАВАЊУ САГЛАСНОСТИ НА ОДЛУКУ О ДОПУНИ ПРОГРАМА ПОСЛОВАЊА ЈПР „АДИЦА“ АДА ЗА 2021. ГОДИНУ
HATÁROZAT

AZ ADAI ADICA ÜDÜLTETÉSI KÖZVÁLLALAT 2021. ÉVI ÜGYVITELI PROGRAMJA KIBŐVÍTÉSÉRŐL SZÓLÓ HATÁROZAT JÓVÁHAGYÁSÁRÓL.....4

103./ ОДЛУКА

О ПОВЕЋАЊУ ОСНОВНОГ НОВЧАНОГ КАПИТАЛА ЈАВНОГ ПРЕДУЗЕЋА ЗА РЕКРЕАЦИЈУ „АДИЦА“ АДА
HATÁROZAT

AZ ADICA ÜDÜLTETÉSI KÖZVÁLLALAT, ADA PÉNZBELI ALAPTŐKÉJÉNEK MEGNÖVELÉSÉRŐL.4

- 104./ **ОДЛУКА**
О ИЗРАДИ ИЗМЕНА И ДОПУНА ПЛАНА ГЕНЕРАЛНЕ РЕГУЛАЦИЈЕ ЗА НАСЕЉА АДА И МОЛ
НАТÁРОЗАТ
ADA ÉS MOHOL TELEPÜLÉSEK ÁTFOGÓ SZABÁLYOZÁSI TERVÉNEK MÓDOSÍTÁSA ÉS
KIEGÉSZÍTÉSE KIDOLGOZÁSÁRÓL.....6
- 105./ **ОДЛУКА**
О НАКНАДАМА ЗА ПОСТАВЉАЊЕ ИНСТАЛАЦИЈА НА ЈАВНОМ ПУТУ И УЛИЦИ
RENDELET
A VEZETÉKEK KÖZUTAKON ÉS UTCÁKON VALÓ TELEPÍTÉSÉNEK TÉRÍTMÉNYEIRŐL.....14

“СЛУЖБЕНИ ЛИСТ ОПШТИНЕ АДА” бр. 30/2021
Деловодни број: 034-30/2021-04
Штампа и издаје Општинска управа општине Ада, 24430 Ада, Трг Ослобођења 1
e-mail: skupstinskasluzba@ada.org.rs web: www.ada.org.rs
Одговорни уредник Вања Гавриловић.
Текући рачун: 840-742351843-94 са знаком: За “Службени лист општине Ада”.
Излази по потреби.
Први број “Службеног листа општине Ада” је издат 31.03.1967. године

ADA KÖZSÉG HIVATALOS LAPJA 30/2021 szám
Iktatószám: 034-30/2021-04
Nyomtatja és kiadja Ada Község Közigazgatási Hivatala, Ada 24430, Felszabadulás tér 1.
e-mail: skupstinskasluzba@ada.org.rs web: www.ada.org.rs
Felelős szerkesztő Gavrilović Vanja.
Folyószámlaszám: 840-742351843-94 Ada Község Hivatalos Lapja részére
Igény szerint jelenik meg.
Ada Község Hivatalos Lapja első száma 1967.03.31-én jelent meg.

100.

На основу члана 32. став 1. тачка 20. Закона о локалној самоуправи („Службени гласник Републике Србије“, број 129/2007, 83/2014-др.закон, 101/2016-др.закон и 47/2018) и члана 44. став 1. тачка 74. Статута општине Ада („Службени лист општине Ада“, број 11/2019, 20/2019 и 32/2020)

Скупштина општине Ада, на седници одржаној дана 19.08.2021. године, доноси

З А К Љ У Ч А К
О ПРИХВАТАЊУ ОДЛУКЕ О УСВОЈЕНОМ
ФИНАНСИЈСКОМ ИЗВЕШТАЈУ СА МИШЉЕЊЕМ
ОВЛАШЋЕНОГ РЕВИЗОРА ЗА 2020. ГОДИНУ
ЈАВНОГ ПРЕДУЗЕЋА ЗА РЕКРЕАЦИЈУ „АДИЦА“
АДА

I.

Прихвата се Одлука о усвојеном финансијском извештају за 2020. годину са мишљењем овлашћеног ревизора о финансијском извештају Јавног предузећа за рекреацију „АДИЦА“ Ада, која је усвојена на седници Надзорног одбора ЈПР „АДИЦА“ Ада дана 23.06.2021. године под бројем 119/2021.

II.

Овај закључак се објављује у „Службеном листу општине Ада“.

Република Србија
Аутономна Покрајина Војводина
Општина Ада
СКУПШТИНА ОПШТИНЕ АДА
Број: 02-23/2021-01 ЗАМ. ПРЕДСЕДНИКА СО АДА
Ада, 19.08.2021.године Атила Бучу с.р.

A helyi önkormányzatról szóló törvény (SZK Hivatalos Közlönye, 129/2007, 83/2014-m.törv., 101/2016-m.törv. és 47/2018. számok) 32. szakasza 1. bekezdésének 20. pontja, és Ada község statútuma (Ada Község Hivatalos Lapja, 11/2019, 20/2019. és 32/2020. számok) 44. szakasza 1. bekezdésének 74. pontja alapján,

Ada Község Képviselő-testülete, a 2021.08.19-én tartott ülésén meghozza a

VÉGZÉST
AZ ADAI ADICA ÜDÜLTETÉSI KÖZVÁLLALAT 2020.
ÉVI PÉNZÜGYI JELENTÉSE, A MEGHATALMAZOTT
KÖNYVVIZSGÁLÓI VÉLEMÉNYEZÉSSSEL
ELFOGADÁSÁRÓL SZÓLÓ HATÁROZAT
ELFOGADÁSÁRÓL

I.

Ada Község Képviselő-testülete **elfogadja** a határozatot az adai Standard KKV 2020. évi pénzügyi jelentése, a meghatalmazott könyvvizsgálói véleményezéssel elfogadásáról, amelyet az Adica ÜKV Ada felügyelő bizottsága a 2021.06.23-ei ülésén 119/2021. szám alatt fogadott el.

II.

A jelen végzés Ada Község Hivatalos Lapjában jelenik meg.

Szerb Köztársaság
Vajdaság Autonóm Tartomány
Ada község
ADA KÖZSÉG KÉPVISELŐ-TESTÜLETE
Szám: 02-23/2021-01 Búcsú Attila s.k.
Ada, 2021.08.19. ADA KKT ELNÖKHELYETTESE

101.

На основу члана 22. став 3. Закона о јавним предузећима ("Службени гласник РС" бр. 15/2016 и 88/2019), и члана 44. став 1. тачка 10. Статута општине Ада ("Службени лист општине Ада", бр. 11/2019, 20/2019 и 32/2020)

Скупштина Општине Ада, на седници одржаној дана 19.08.2021. године доноси

РЕШЕЊЕ
О ДАВАЊУ САГЛАСНОСТИ ЈПР „АДИЦА“ АДА
НА ОДЛУКУ О РАСПОДЕЛИ РЕЗУЛТАТА

Члан 1.

Даје се сагласност на одлуку Надзорног одбора ЈПР „АДИЦА“ Ада број 118/2021 од 23.06.2021. године.

A közvállalatokról szóló törvény (SZK Hivatalos Közlönye, 15/2016. és 88/2019. számok) 22. szakaszának 3. bekezdése, valamint Ada község statútuma (Ada Község Hivatalos Lapja, 11/2019, 20/2019. és 32/2020. számok) 44. szakasza 1. bekezdésének 10. pontja alapján,

Ada Község Képviselő-testülete a 2021.08.19-én megtartott ülésén meghozza a

HATÁROZATOT
AZ ADICA ÜKV, ADA EREDMÉNYE ELOSZTÁSÁRÓL
SZÓLÓ HATÁROZAT JÓVÁHAGYÁSÁRÓL

1. szakasz

Ada Község Képviselő-testülete **jóváhagyja** az Adica ÜKV, Ada felügyelő bizottságának 118/2021. számú, 2021.06.23-ai határozatát.

<p>Члан 2</p> <p>Ово Решење се објављује у „Службеном листу општине Ада“.</p> <p>Република Србија Аутономна Покрајина Војводина Општина Ада СКУПШТИНА ОПШТИНЕ АДА Број: 02-24/2021-01 ЗАМ. ПРЕДСЕДНИКА СО АДА Ада, 19.08.2021.године Атила Бучу с.р.</p>	<p>2. szakasz</p> <p>A jelen határozat Ada Község Hivatalos Lapjában jelenik meg.</p> <p>Szerb Köztársaság Vajdaság Autonóm Tartomány Ada község ADA KÖZSÉG KÉPVISELŐ-TESTÜLETE Szám: 02-24/2021-01 Búcsú Attila s.k. Ada, 2021.08.19. ADA KKT ELNÖKHELYETTESE</p>
---	---

102.

На основу члана 60. став 2. Закона о јавним предузећима („Службени гласник РС“, број 15/2016 и 88/2019), члана 32. став 1. тачка 8. Закона о локалној самоуправи („Сл. гласник РС“, бр. 129/2007, 83/2014 - др. закон, 101/2016 - др. Закон и 47/2018), члана 43. Одлуке о оснивању Јавног предузећа за рекреацију „Адица“ Ада – Оснивачки акт („Службени лист општине Ада“, број 13/2019 пречишћен текст) и члана 44 став 1, тачка 10. Статута општине Ада („Службени лист општине Ада“, број 11/2019, 20/2019 и 32/2020),

Скупштина општине Ада, на седници одржаној дана 19.08.2021. године, доноси

**РЕШЕЊЕ
О ДАВАЊУ САГЛАСНОСТИ НА ОДЛУКУ О ДОПУНИ
ПРОГРАМА ПОСЛОВАЊА
ЈПР „АДИЦА“ АДА ЗА 2021. ГОДИНУ**

I

Даје се сагласност на Одлуку о допуни Програма пословања ЈПР „Адица“ Ада за 2021. годину донет од стране Надзорног одбора предузећа дана 13.08.2021. године, под бројем 179/2021.

II

Ово решење ступа на снагу даном доношења и објављује се у „Службеном листу општине Ада“.

Република Србија
Аутономна Покрајина Војводина
Општина Ада
СКУПШТИНА ОПШТИНЕ АДА
Број: 02-25/2021-01 ЗАМ. ПРЕДСЕДНИКА СО АДА
Ада, 19.08.2021.године Атила Бучу с.р.

A köztársaságról szóló törvény (SZK Hivatalos Közlönye, 15/2016. és 88/2019. számok) 60. szakaszának 2. bekezdése, a helyi önkormányzatról szóló törvény (SZK Hivatalos Közlönye 129/2007, 83/2014 – m.törv. és 101/2016 – m.törv. és 47/2018 számok) 32. szakasza 1. bekezdésének 8. pontja, az Adica Üdültetési Közvállalat, Ada alapszabálya (Ada Község Hivatalos Lapja, 13/2019 szám) 43. szakasza, és Ada község statútuma (Ada Község Hivatalos Lapja, 11/2019, 20/2019. és 32/2020. számok) 44. szakasza 1. bekezdésének 10. pontja alapján, Ada Község Képviselő-testülete a 2021.08.19-én tartott ülésén meghozza a

**HATÁROZATOT
AZ ADAI ADICA ÜDÜLTETÉSI KÖZVÁLLALAT 2021.
ÉVI ÜGYVITELI PROGRAMJA KIBŐVÍTÉSÉRŐL
SZÓLÓ HATÁROZAT JÓVÁHAGYÁSÁRÓL**

I.

Ada Község Képviselő-testülete jóváhagyja az adai Adica Üdültetési Közvállalat 2021. évi ügyviteli programja kibővítéséről szóló határozatot, amely a vállalat felügyelő bizottsága részéről 2021.08.13-án 179/2021. szám alatt lett meghozva.

II.

A jelen határozat a meghozatala napján lép hatályba és Ada Község Hivatalos Lapjában teszik közzé.

Szerb Köztársaság
Vajdaság Autonóm Tartomány
Ada község
ADA KÖZSÉG KÉPVISELŐ-TESTÜLETE
Szám: 02-25/2021-01 Búcsú Attila s.k.
Ada, 2021.08.19. ADA KKT ELNÖKHELYETTESE

103.

На основу члана 42. Закона о јавној својини („Сл. гласник РС“, бр. 72/2011, 88/2013, 105/2014, 104/2016 - др. закон и 108/2016, 95/2018 и 153/2020), члана 146. Закона о привредним друштвима („Сл. гласник РС“, бр. 36/2011, 99/2011, 83/2014 - др. закон, 5/2015, 44/2018, 95/2018 и 91/2019), члана 5. став 3) Закона о јавним предузећима („Сл. гласник РС“, бр. 15/2016 и 88/2019) и члана 44. став 1. тачка 35. Статута општине Ада Статута општине Ада („Службени лист општине Ада“ бр. 11/2019, 20/2019 и 32/2020),

A köztulajdonról szóló törvény (SZK Hivatalos Közlönye, 72/2011., 88/2013., 105/2014., 104/2016-m.törv., 108/2016, 95/2018 és 153/2020 számok) 42. szakasza, a gazdasági társaságokról szóló törvény (SZK Hivatalos Közlönye, 36/2011., 99/2011., 83/2014-m.törv., 5/2015, 44/2018, 95/2018 és 91/2019 számok) 146. szakasza, a köztársaságról szóló törvény (SZK Hivatalos Közlönye, 15/2016 és 88/2019 számok) 5. szakaszának 3) bekezdése, és Ada község statútuma (Ada Község Hivatalos Lapja, 11/2019, 20/2019 és 32/2020 számok)

Скупштина општине Ада, матични број 08070636, на својој 13. редовној седници одржаној дана 19.08.2021. године, доноси следећу:

**О Д Л У К У
О ПОВЕЋАЊУ ОСНОВНОГ НОВЧАНОГ КАПИТАЛА
ЈАВНОГ ПРЕДУЗЕЋА ЗА РЕКРЕАЦИЈУ „АДИЦА“
АДА**

Члан 1.

Укупан уписан основни новчани капитал Јавног предузећа за рекреацију „Адица“ Ада, са седиштем на адреси у Ади, Змај Јовина бр. 25б, матични број 08681350, ПИБ 100983949 (у даљем тексту: ЈПР „Адица“ Ада) је 455.000.000,00 динара.

Скупштина општине Ада, са седиштем у Ади, Трг ослобођења бр. 1, матични број 08070636, ПИБ 100985430, као оснивач ЈПР „Адица“ Ада, доноси одлуку о повећању основног новчаног капитала ЈПР „Адица“ Ада, у износу од 69.809.232,00 динара (словима: шездесетдеветмилиона осамстодеветхиљададвестатридесетдва динара).

Основ повећања новчаног капитала ЈПР „Адица“ Ада је **повећање новим улогом члана.**

Члан 2.

Укупна вредност основног новчаног капитала ЈПР „Адица“ Ада након повећања је 524.809.232,00 динара (словима: петстотридесетчетиримилиона осамстодеветхиљада двестатридесетдва).

Члан 3.

Вредност капитала по члановима након повећања капитала је:

1. **Члан Скупштина општине Ада, са седиштем у Ади, Трг ослобођења бр. 1, матични број 08070636, ПИБ 100985430**

- уписани новчани капитал: 524.809.232,00 динара, уплаћени новчани капитал: 0,00 динара.

а што износи 100 % удела у укупном основном капиталу друштва.

Члан 4.

Одлука о повећању основног новчаног капитала ЈПР „Адица“ Ада регистроваће се у складу са законом о регистрацији, у року од шест месеци од дана доношења ове Одлуке.

Члан 5.

Основни новчани капитал ЈПР „Адица“ Ада сматра се повећаним даном регистрације повећања основног новчаног капитала.

Република Србија
Аутономна Покрајина Војводина
Општина Ада
СКУПШТИНА ОПШТИНЕ АДА
Број:46-38/2021-01 ЗАМ. ПРЕДСЕДНИКА СО АДА
Ада, 19.08.2021.године Атила Бучу с.р.

44. szakasza 1. bekezdésének 35. pontja alapján, Ada Község Képviselő-testülete, törzsszám: 08070636, a 2021.08.19-án tartott 13. rendes ülésén meghozza a

**HATÁROZATOT
AZ ADICA ÜDÜLTETÉSI KÖZVÁLLALAT, ADA
PÉNZBELI ALAPTŐKÉJÉNEK MEGNÖVELÉSÉRŐL**

1. szakasz

Az adai Adica Üdültetési Közvállalat, székhelye: Ada, Zmaj Jovin utca 25b, törzsszáma: 08681350, adóazonosító száma: 100983949 (a további szövegben: Adica ÜKV, Ada) teljes beírt pénzbeli alaptőkéje 455.000,00 dinár.

Ada Község Képviselő-testülete, székhelye: Ada, Felszabadulás tér 1, törzsszáma: 08070636, adóazonosító száma: 100985430, mint az Adica ÜKV, Ada alapítója, határozatot hoz az Adica ÜKV, Ada pénzbeli alaptőkéjének megnöveléséről 69.809.232,00 dinár (betűkkel: hatvankilencmillió-nyolcszázkilencezer-kétszázharminckettő dinár) összegben.

Az Adica ÜKV, Ada pénzbeli alaptőkéje megnövelésének alapja **növelés a tag új betétjével.**

2. szakasz

Az Adica ÜKV, Ada pénzbeli alaptőkéjének teljes értéke a megnövelést követően 524.809.232,00 dinár (betűkkel: **ötszázhuszonnégy millió-nyolcszázkilencezer-kétszázharminckettő dinár**).

3. szakasz

A tőke tagonkénti értéke a növelést követően:

- **Tag Ada Község Képviselő-testülete, székhelye: Ada, Felszabadulás tér 1, törzsszáma: 08070636, adóazonosító száma: 100985430**

- bejegyzett pénzbeli tőke: 524.809.232,00 dinár, befizetett pénzbeli tőke: 0,00 dinár.

ami a társaság teljes alaptőkéjében 100 % részesedést jelent.

4. szakasz

Az Adica Üdültetési Közvállalat, Ada pénzbeli alaptőkéjének megnöveléséről szóló határozat be lesz jegyeztetve a bejegyzésről szóló törvénnyel összhangban, a jelen határozat meghozatalának napjától számított hat hónapos határidőben.

5. szakasz

Az Adica Üdültetési Közvállalat, Ada pénzbeli alaptőkéje a pénzbeli alaptőke megnövelésének bejegyzése napjától tekinthető megnöveltnek.

Szerb Köztársaság
Vajdaság Autonóm Tartomány
Ada község
ADA KÖZSÉG KÉPVISELŐ-TESTÜLETE
Szám: 46-38/2021-01 Búcsú Attila s.k.
Ada, 2021.08.19. ADA KKT ELNÖKHELYETTESE

104.

На основу члана 46. став 1. Закона о планирању и изградњи (Службени гласник РС бр. 72/09, 81/09-исправка, 64/10-одлука УС, 24/11, 121/12, 42/13-одлука УС, 50/13-одлука УС, 98/13-одлука УС, 132/14, 145/14, 83/18, 31/19, 37/19-др. закон, 9/20 и 52/21), члана 9. став 5. Закона о стратешкој процени утицаја на животну средину средину („Службени гласник РС“, бр. 135/04 и 88/10), члана 44. став 1. тачка 5. Статута општине Ада („Службени лист општине Ада“, број 11/2019, 20/2019 и 32/2020),

Скупштина општине Ада, након прибављеног мишљења Комисије за планове општине Ада, на 13. седници одржаној дана 19.08.2021. године, доноси

**ОДЛУКУ О ИЗРАДИ
ИЗМЕНА И ДОПУНА ПЛАНА ГЕНЕРАЛНЕ
РЕГУЛАЦИЈЕ
ЗА НАСЕЉА АДА И МОЛ**

Члан 1.

Приступа се изради Измена и допуна Плана генералне регулације за насеља Ада и Мол („Службени лист општине Ада“, бр. 13/16, 4/20 и 15/21, у даљем тексту: Измене и допуне Плана).

Члан 2.

Овом одлуком утврђује се граница обухвата Измена и допуна Плана.

Измене и допуне Плана у графичком делу односе се на шест локација:

Локација 1

Изменама и допунама Плана у оквиру Локације 1 обухваћене су целе катастарске парцеле 5961 и 5962 КО Ада.

Локација 2

Изменама и допунама Плана у оквиру Локације 2 обухваћена је цела катастарска парцела 185/1 КО Ада.

Локација 3

Изменама и допунама Плана у оквиру Локације 3 обухваћена је цела катастарска парцела 32/1 КО Ада.

Локација 4

Изменама и допунама Плана у оквиру Локације 4 обухваћена је цела катастарска парцела 15553 КО Ада.

A tervezésről és kiépítésről szóló törvény (SZK Hivatalos Közlönye, 72/2009, 81/2009-kiig.,64/2010-AB, 24/2011, 121/2012, 42/2013- AB határozat, 50/2013- AB határozat, 98/2013 - AB határozat, 132/2014,145/2014, 83/2018, 31/2019, 37/2019-m.törv. 9/2020. és 52/2021 számok) 46 szakaszának 1. bekezdése, a környezetre gyakorolt hatások stratégiai felméréséről szóló törvény (Szerb Köztársaság Hivatalos Közlönye 135/04. és 88/10. számok) 9. szakaszának 5. bekezdése, és Ada község statútuma (Ada Község Hivatalos Lapja, 11/2019, 20/2019. és 32/2020. számok) 44. szakasza 1. bekezdésének 5. pontja alapján,

Ada Község Képviselő-testülete, az Ada Község Terveivel Megbízott Bizottság véleményezése nyomán, a 2021.08.19-én megtartott 13. ülésén meghozza a

**HATÁROZATOT
AZ ADA ÉS MOHOL TELEPÜLÉSEK GENERÁLIS
SZABÁLYOZÁSI TERVE MÓDOSÍTÁSÁNAK ÉS
KIEGÉSZÍTÉSÉNEK KIDOLGOZÁSÁRÓL**

1. szakasz

Hozzálátunk Ada és Mohol települések generális szabályozási terve (Ada Község Hivatalos Lapja, 13/16, 4/20 és 15/21 számok) módosításának és kiegészítésének kidolgozásához (a továbbiakban: Terv módosítás és kiegészítés).

2. szakasz

A jelen határozat megállapítja a Terv módosítással és kiegészítéssel felölelt terület határát.

A Terv módosítás és kiegészítés a grafikai részben hat helyszíntre vonatkozik:

Lokáció 1

A terv módosítással és kiegészítéssel az 1-es lokáció keretében az Ada KK 5961 és 5962 kataszteri parcellák vannak felölelve.

Lokáció 2

A terv módosítással és kiegészítéssel a 2-es lokáció keretében az Ada KK 185/1 kataszteri parcella van felölelve.

Lokáció 3

A terv módosítással és kiegészítéssel a 3-as lokáció keretében az Ada KK 32/1 kataszteri parcella van felölelve.

Lokáció 4

A terv módosítással és kiegészítéssel a 4-es lokáció keretében az Ada KK 15553 kataszteri parcella van felölelve.

Локација 5

Изменама и допунама Плана у оквиру Локације 5 обухваћене су целе катастарске парцеле 5235 и 5236 КО Ада.

Локација 6

Изменама и допунама Плана у оквиру Локације 6 обухваћене су целе катастарске парцеле: 14422, 14428 и 14429 КО Мол.

Предметне локације налазе се у катастарским општинама Ада и Мол.

Укупна површина подручја обухваћеног границом обухвата Измена и допуна Плана износи око 24,97 ха.

Графички прикази оквирне границе обухвата планског подручја су саставни део ове Одлуке.

Члан 3.

Услови и смернице од значаја за израду Измена и допуна Плана дати су планским документом вишег реда – Просторним планом општине Ада („Службени лист општине Ада“, број 37/19).

За израду Измена и допуна Плана потребан је оверен ажуран катастарско-топографски план са уцртаним катастром подземних инсталација у размери 1:1000 за обухват Измена и допуна Плана.

Члан 4.

Планирање, коришћење, уређење и заштита простора у обухвату Измена и допуна Плана засниваће се на принципима одрживог просторног развоја, целокупног сагледавања подручја обухвата Измена и допуна Плана као целине, заштите природних и створених вредности, заштите животне средине, као и усклађеног развоја са суседним подручјима и просторно-функционалне интегрисаности и повезивања са окружењем.

Члан 5.

Измене и допуне Плана су циљане измене и допуне и односе се на измену **графичких прилога** планског документа:

- у оквиру Локације 1: промену намене и начина коришћења пружног земљишта на парцелама 5961 и 5962 КО Ада, тако да представља у једном делу јавну намену: коридор пута – део трасе планиране обилазнице и парковску површину, а у другом делу површине остале намене - зону рада са становањем (радни комплекс са становањем) у северном делу, а радну зону (радни комплекси) у јужном делу ове локације;
- у оквиру Локације 2: промену намене и начина коришћења земљишта северног дела парцеле 185/1 КО Ада, тако да представља посебну грађевинску парцелу намењену зони

Lokáció 5

A terv módosítással és kiegészítéssel az 5-ös lokáció keretében az Ada KK 5235 és 5236 kataszteri parcellák vannak felölve.

Lokáció 6

A terv módosítással és kiegészítéssel a 6-os lokáció keretében a Mohol KK 14422, 14428 és 14429 kataszteri parcellák vannak felölve.

A tárgyi helyszínek Ada és Mohol kataszteri községekben találhatóak.

A Terv módosítással és kiegészítéssel felölelt terület teljes területe mintegy 24,97 ha.

A tervezési terület kerethatárának grafikai ábrázolása a jelen határozat alkotó részésképezi.

3. szakasz

A terv módosítása és kiegészítése kidolgozásához jelentős feltételek és iránymutatók a magasabb rendű tervdokumentumokban adottak – Ada község területrendezési terve (Ada község Hivatalos Lapja, 37/19. szám)

A Terv módosítás és kiegészítés kidolgozásához a terv módosításai és kiegészítései körébe tartozó területre vonatkozó hitelesített, naprakész kataszteri-topográfiai tervre van szükség a földalatti vezetékek kataszterével 1:1000 méretarányban.

4. szakasz

A Terv módosítás és kiegészítés keretében a terület tervezés, használat, rendezés és védelem a fenntartható területfejlesztés elvein, a Terv módosítás és kiegészítés keretében eső terület egészének átfogó figyelembevételén, a természeti és létrehozott értékek védelmén, a környezetvédelmen és a szomszédos területekkel történő harmonizált fejlesztésen alapul. valamint a környezettel való térbeli-funkcionális integrációkon és kapcsolatokon fog alapulni.

5. szakasz

A Terv módosításai és kiegészítései célzott módosítások és kiegészítések, amelyek a tervdokumentum **grafikai mellékletének** módosítására vonatkoznak:

- az 1-es lokáció keretében: az Ada KK 5961 és 5962 kataszteri parcellák vasúti földterület rendeltetésének és használati módjának megváltoztatása, hogy az egyik részében közcél legyen: közúti folyosó - a tervezett kerülőút nyomvonalának és a parkterület része, másik részén pedig egyéb rendeltetésű terület - az északi részen munkazóna lakással (munkakomplexum lakással), és a déli részén munkazóna (munkakomplexumok);
- a 2-es lokáció keretében: az Ada KK 185/1 kataszteri parcella északi része földterület rendeltetésének és használati módjának megváltoztatása, úgy, hogy az lakóövezetre

становања – породично становање, док остали део парцеле задржава постојећу намену (зелене површине - површине за рекултивацију).

- у оквиру Локације 3: промену намене и начина коришћења земљишта дела парцеле 32/1 КО Ада, тако да представља регулисану јавну површину – улични коридор, док остали део парцеле задржава постојећу намену (зона рада са становањем – радни комплекс са становањем).
- у оквиру Локације 4: промену намене и начина коришћења земљишта на парцели 15553 КО Ада, тако да представља површину остале намене - зону рада (радни комплекс).
- у оквиру Локације 5: промену намене и начина коришћења земљишта на парцелама 5235 и 5236 КО Ада, тако да парцела 5235 и северозападни део парцеле 5236 (према парцели 5235) буду намењени за зону становања - породично становање, док остали део парцеле 5236 задржава постојећу намену (зона рада – радни комплекси).
- у оквиру Локације 6: промену намене и начина коришћења земљишта на парцелама 14422, 14428 и 14429 КО Мол, тако да парцела 14422 КО Мол представља грађевинско земљиште ван границе грађевинског подручја насеља, намењено за пречистач отпадних вода, док парцеле 14428 и 14429 уместо досадашње намене (пречистач отпадних вода), треба да добију другу адекватну намену у оквиру грађевинског земљишта остале намене.

Такође, Измене и допуне Плана се односе на измену **текстуалног дела** планског документа, у делу који се односи на промену намене парцела наведених у ставу 1. овог члана.

Члан 6.

Концепција планирања, коришћења, уређења и заштите подручја обухвата Измена и допуна Плана подразумева оптимално коришћење постојећих потенцијала подручја, у складу са новим захтевима и потребама корисника простора.

Структуру основних намена простора и коришћења земљишта у обухвату Измена и допуна Плана чиниће: зона становања (породично становање), зона рада са становањем (радни комплекси са становањем), радна зона (радни комплекси), комунални и инфраструктурни садржаји (пречистач отпадних вода), зелене површине (парковске површине, заштитно зеленило и површине за рекултивацију) и улични коридори (приступне саобраћајнице).

Члан 7.

Ефективан рок за израду Нацрта Измена и допуна Плана је 3 (три) месеца од доношења Одлуке о

szánt különleges építési telket - családi házat képezzen, míg a kataszteri parcella többi része megtartja a meglévő rendeltetést (zöld területek - rekultivációs területek).

- a 3-as lokáció keretében: az Ada KK 32/1 kataszteri parcella egy része földterület rendeltetésének és használati módjának megváltoztatása, úgy, hogy az szabályozott közterületet - utcai folyosót képezzen, míg a telek többi része megtartja a meglévő rendeltetését (munkazóna lakással - munkakomplexum lakással).
- a 4-es lokáció keretében: az Ada KK 15553 kataszteri parcella földterület rendeltetésének és használati módjának megváltoztatása, úgy, hogy az egyéb rendeltetésű területet képezzen - munkazóna (munkakomplexum).
- az 5-ös lokáció keretében: az Ada KK 5235 és 5236 kataszteri parcellák földterület rendeltetésének és használati módjának megváltoztatása, úgy, hogy az 5235 kataszteri parcella és az 5236 kataszteri parcella északnyugati része (az 5235 kataszteri parcella felé) lakászónát képezzen - családi lakás, míg az 5236 kataszteri parcella többi része megtartja a meglévő rendeltetését (munkazóna - munkakomplexum).
- a 6-os lokáció keretében: a Mohol KK 14422, 14428 és 14429 kataszteri parcellák földterület rendeltetésének és használati módjának megváltoztatása, úgy, hogy a Mohol KK 14422 kataszteri parcella építési területet képezzen a település építési területe határán kívül, míg a 14428 és 14429 kataszteri parcellák a jelenlegi rendeltetés helyett (szennyvíz tisztító), új megfelelő rendeltetést kapnak az egyéb rendeltetésű építési földterület keretében.

Ezenkívül a Terv módosítás és kiegészítés vonatkozik a tervdokumentum **szöveges részére**, a jelen szakasz 1. bekezdésében felsorolt parcellák rendeltetésének megváltoztatásával kapcsolatos részben.

6. szakasz

A terület tervezésének, használatának, rendezésének és védelmének koncepciója magában foglalja a Terv módosításait és kiegészítéseit, amelyek a terület meglévő lehetőségeinek optimális kihasználását foglalják magukban, összhangban a térhasználók új követelményeivel és igényeivel.

A terv módosításainak hatálya alá tartozó terület és földhasználat alapvető céljainak szerkezete a következőkből áll: lakóövezet (családi ház), munkaövezet lakással (munkakomplexumok lakással), munkaterület (munkakomplexumok), közművek és infrastruktúra (szennyvíztisztító telep), zöldterületek (parkerületek, védő zöldfelületek és rekultivációs területek) és utcai folyosók (bekötőutak).

7. szakasz

A terv módosításának és kiegészítésének vázlatá elkészítésének tényleges határideje három hónap, attól

изради Измена и допуна Плана, достављања Обрађивачу дефинисаног програмског задатка и оверених ажурних катастарско-топографских подлога са учртаним катастром подземних инсталација, као и прибављања услова од надлежних органа и организација.

Члан 8.

Носилац израде Измена и допуна Плана је Одељење за комуналне послове, урбанизам, грађевинарство и заштиту животне средине Општинске управе Ада.

Средства за израду Измена и допуна Плана се обезбеђују из буџета општине Ада.

Члан 9.

Обрађивач Измена и допуна Плана је Јавно предузеће за просторно и урбанистичко планирање и пројектовање „Завод за урбанизам Војводине“ Нови Сад, Железничка број 6/III.

Члан 10.

Измене и допуне Плана спроводиће се **по скраћеном поступку** којим се подразумева да се не спроводи поступак раног јавног увида, на начин да се израђује нацрт измена и допуна планског документа, као и да се спроводи поступак јавног увида у трајању од најмање 15 дана.

Излагање Измена и допуна Плана на јавни увид оглашава се у дневном и локалном листу и траје 15 дана од дана оглашавања, када ће се објавити подаци о времену излагања Измена и допуна Плана на јавни увид, о начину на који заинтересована правна и физичка лица могу доставити примедбе на Измене и допуне Плана, као и друге информације које су од значаја за јавни увид.

Излагање Измена и допуна Плана на јавни увид обавиће се у згради општине Ада, у Ади, Трг ослобођења бр. 1.

Члан 11.

Саставни део ове Одлуке је Решење о неприступању изради стратешке процене утицаја Измена и допуна Плана генералне регулације за насеља Ада и Мол на животну средину, које је донело Одељење за комуналне послове, урбанизам, грађевинарство и заштиту животне средине, Општинске управе општине Ада, под редним бројем 501-7/2021-05, од дана 10.08.2021. године.

Члан 12.

Измене и допуне Плана ће бити сачињене у 4 (четири) примерка у аналогном и 4 (четири) примерка у дигиталном облику, од чега ће по 1 (један) примерак потписаних Измена и допуна Плана у аналогном

самањивању, а остале копије ће бити остављене у архиви Општинске управе Ада. Свако лице које жели да види или копира документе из ове одлуке може то учинити бесплатно, уз обавезу да се документ неће користити за друге сврхе и да се неће објавити у медијима. Свако лице које жели да види или копира документе из ове одлуке може то учинити бесплатно, уз обавезу да се документ неће користити за друге сврхе и да се неће објавити у медијима.

8. szakasz

A terv módosítása és kiegészítése kidolgozásának hordozója Az Adai Községi Közigazgatási Hivatal Kommunális Tevékenységi, Városrendezési, Építési és Környezetvédelmi Osztálya.

A terv módosítása és kiegészítése kidolgozásához szükséges eszközöket Ada község költségvetéséből biztosítják

9. szakasz

A terv módosításának és kiegészítésének kidolgozója a Vajdasági Városrendezési Intézet Terület- és Várostervezési Közvállalat, Újvidék, Vasút utca 6/III. házszám

10. szakasz

A Terv módosítását és kiegészítését **rövidített eljárásban** hajtják végre, ami azt jelenti, hogy nem lesz tartva korai nyilvános betekintés, oly módon, hogy elkészül a tervdokumentum módosításának és kiegészítésének vázlata, valamint, hogy legalább 15 napig tartó nyilvános betekintési eljárás lesz lefolytatva.

A terv módosítása és kiegészítése nyilvános betekintésre bocsátását meg kell jelentetni napilapban és helyi újságban, és a megjelentetés napjától számított 15 napig tart, amikor közzé lesznek téve az adatok a terv módosítása és kiegészítése nyilvános betekintésre bocsátásának időpontjáról, helyéről, továbbá a jogi és a természetes személyek a Tervvel kapcsolatos észrevételei átadásának módjáról szóló adatok, valamint a közbetekintéssel kapcsolatos egyéb lényeges tájékoztatás

A terv módosítása és kiegészítése nyilvános betekintésre bocsátására Ada község épületében kerül sor Adán a Felszabadulás tér 1. házszám alatt.

11. szakasz

A jelen határozat részét képezi a határozat, hogy Ada és Mohol települések átfogó szabályozási terve módosításához és kiegészítéséhez nem szükséges a környezeti hatásának stratégiai felmérése, amelyet az Adai KKH Kommunális Tevékenységi, Városrendezési, Építési és Környezetvédelmi Osztálya 2021.08.10-én 501-7/2021-05 szám alatt hozott meg.

12. szakasz

A terv módosítása és kiegészítése négy (4) analóg és négy (4) digitális formátumban fog elkészülni, amelyből egy (1) aláírt analóg példányt és egy (1) aláírt digitális példányt a saját irattárában a terv kidolgozója fog őrizni,

облику и 1 (један) примерак Измена и допуна Плана у дигиталном облику чувати у својој архиви Обрађивач, а преостали примерци ће се чувати у надлежним службама општине.

Члан 13.

Ова Одлука ступа на снагу осмог дана од дана објављивања у „Службеном листу општине Ада“.

Република Србија

Аутономна Покрајина Војводина

Општина Ада

СКУПШТИНА ОПШТИНЕ АДА

Број: 35-5/2021-01 ЗАМ. ПРЕДСЕДНИКА СО АДА

Ада, 19.08.2021.године Атила Бучу с.р.

a fennmaradó példányokat pedig a község illetékes szolgálatai fogják őrizni.

13. szakasz

A jelen határozat az Ada Község Hivatalos Lapjában való közzétételének napjától számított nyolcadik napon lép hatályba.

Szerb Köztársaság

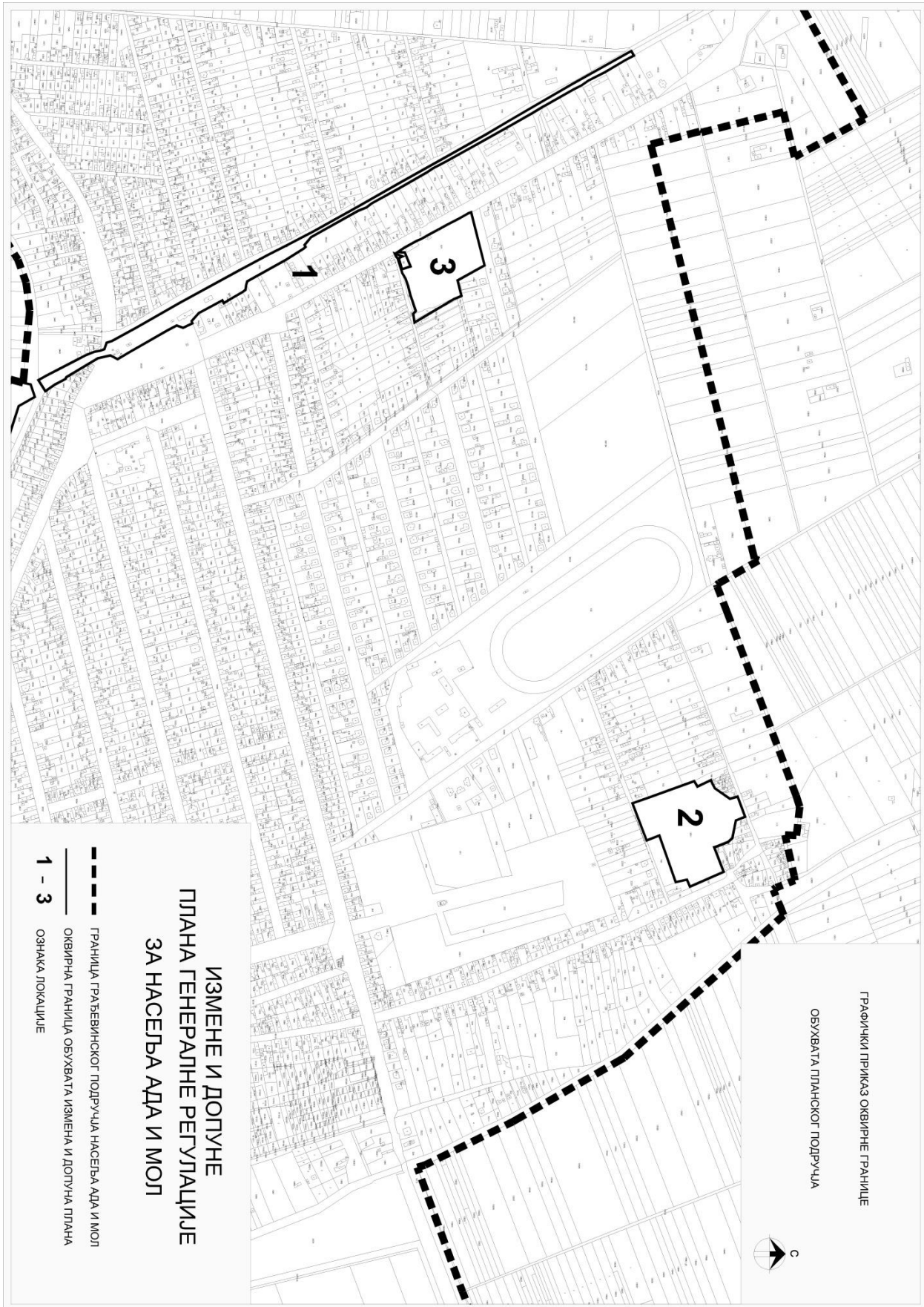
Vajdaság Autonóm Tartomány

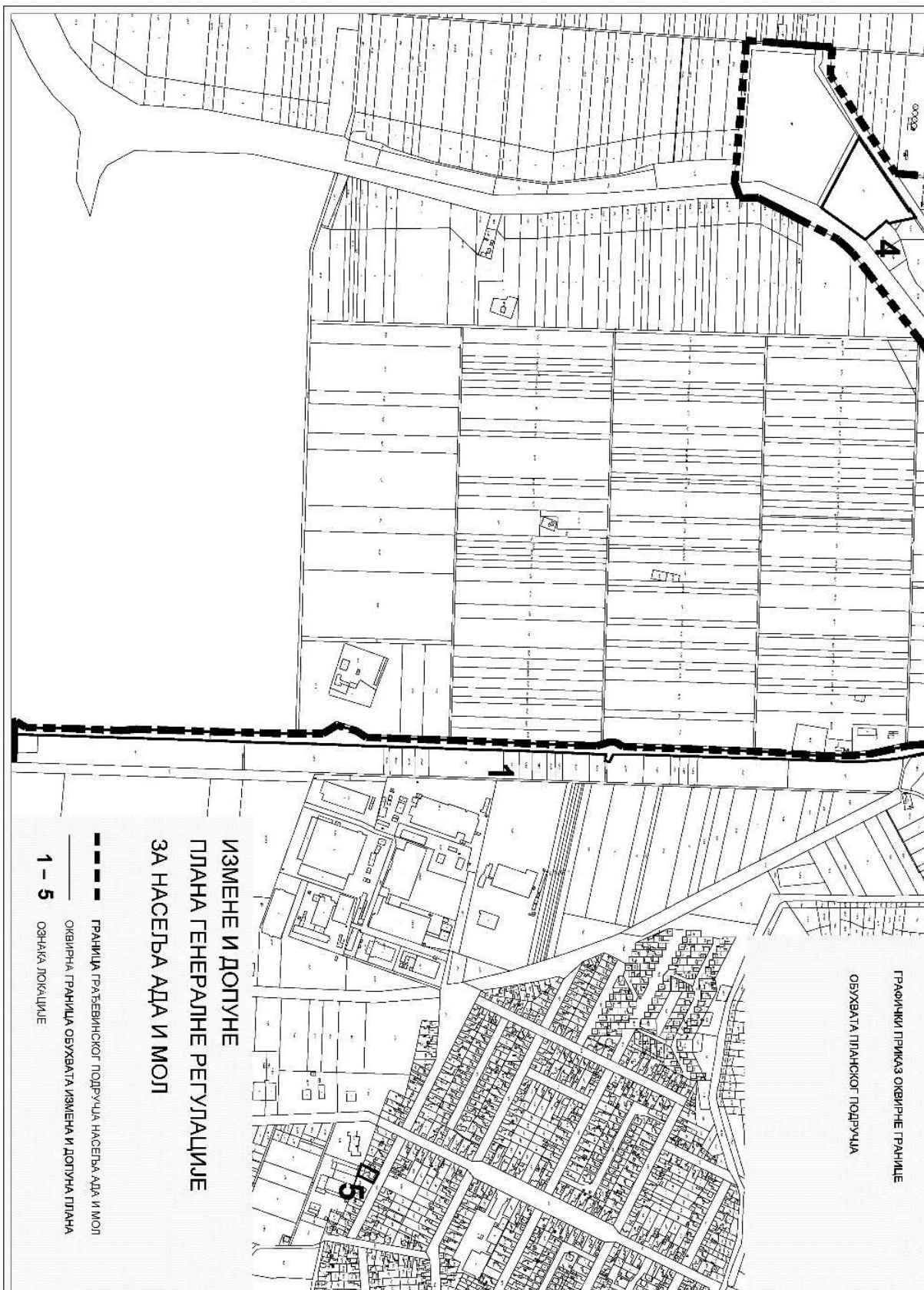
Ada község

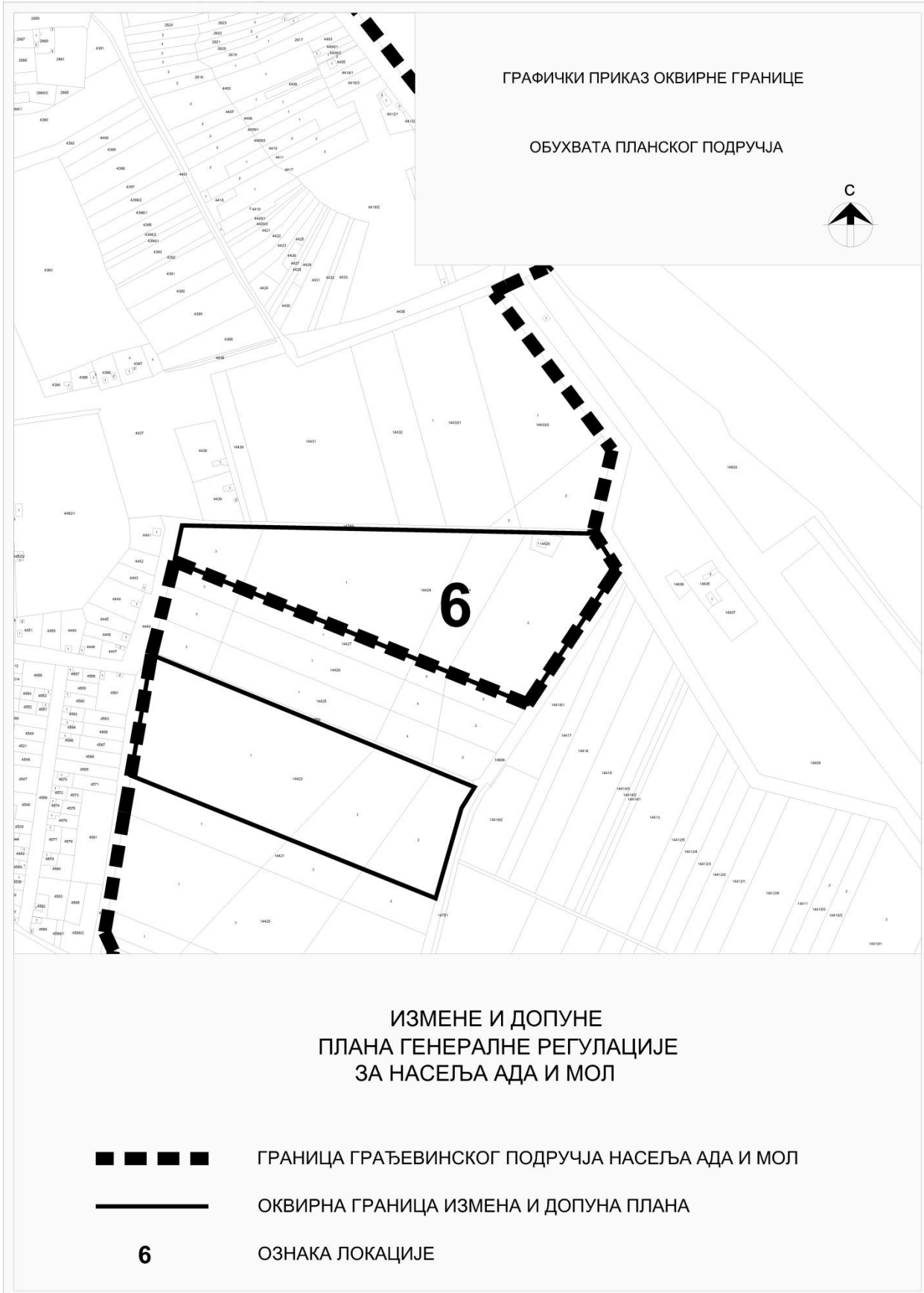
ADA KÖZSÉG KÉPVISELŐ-TESTÜLETE

Szám: 35-5/2021-01 Búcsú Attila s.k.

Ada, 2021.08.19. ADA KKT ELNÖKHELYETTESÉ







105.

На основу члана 212 став 2. Закон о накнадама за коришћење јавних добара ("Службени гласник Републике Србије" број : 95/2018,49/2019, 86/2019 - усклађени дин. изн., 156/2020 - усклађени дин. изн. и 15/2021 - доп. усклађених дин. изн.) и члана 44. став 1. тачка 3. Статута општине Ада ("Службени лист општине Ада" број: 11/2019, 20/2019 и 32/2020), Скупштина општине Ада на својој седници одржаној дана 19.08.2021. године, доноси

**ОДЛУКУ
О НАКНАДАМА ЗА ПОСТАВЉАЊЕ ИНСТАЛАЦИЈА
НА ЈАВНОМ ПУТУ И УЛИЦИ**

Члан 1

Овом одлуком утврђује се висина накнада за постављање водовода, канализације, електричних водова, електронске комуникационе мреже и сл. на јавном путу на територији Општине Ада (у даљем тексту: накнада за постављање инсталација), и то: обвезник плаћања, основица, висина, начин утврђивања и плаћања, припадност прихода од накнаде, као и друга питања од значаја за утврђивање и плаћање накнаде.

Обвезник накнаде

Члан 2

Обвезник накнаде за постављање водовода, канализације, електричних водова, електронске комуникационе мреже и сл. на јавном путу и у заштитном појасу јавног пута је лице које користи јавни пут за постављање инсталација.

Основица

Члан 3

Основица накнаде за постављање инсталација је дужина постављених инсталација изражена у метрима (м).

Висина накнаде

Члан 4

Висина накнаде за постављање инсталација у зависности од пречника (ширине) и врсте инсталација на општинском путу и улици прописана је у Прилогу 10, Табела 15. закона којим се уређују накнаде за коришћење јавних добара.

Начин утврђивања и плаћања

Члан 5

Утврђивање накнаде за постављање инсталација утврђује се приликом закључивања уговора са обвезником накнаде. Председник општине Ада до поверавања обављања делатности управљања општинским путевима и улицама, у име управљача јавног пута закључује горе

А козјавак használata utáni térítményekről szóló törvény (SZK Hivatalos Közlönye, 5/2018, 49/2019, 86/2019 - kiig.din.összeg, 156/2020 - kiig.din.összeg és 15/2021 - kiig.din.összeg. számok) 212. szakaszának 2. bekezdése, és Ada község statútuma (Ada Község Hivatalos Lapja, 11/2019, 20/2019. és 32/2020. számok) 44. szakasza 1. bekezdésének 3. pontja alapján, Ada Község Képviselő-testülete a 2021.08.19-én tartott ülésén meghozza a

**RENDELETET
A VEZETÉKEK KÖZUTAKON ÉS UTCÁKON VALÓ
TELEPÍTÉSÉNEK TÉRÍTMÉNYEIRŐL**

1. szakasz

Ada Község Képviselő-testülete a jelen rendelettel állapítja meg a vízvezeték, csatornahálózat, villanyvezeték, elektronikus kommunikációs hálózat és hasonló közutakon való telepítése térítményének összegét Ada község területén (a további szövegben: a vezeték telepítésének térítménye), továbbá: a fizetésre kötelezettet, a térítmény alapját, összegét, megállapításának és megfizetésének módját, a térítmény kedvezményezettjét, valamint a térítmény megállapításában és megfizetésében jelentőséggel bíró egyéb kérdéseket.

A térítmény kötelezettje

2. szakasz

A vízvezeték, csatornahálózat, villanyvezeték, elektronikus kommunikációs hálózat és hasonló közutakon és a közutak védelmi sávjában való telepítése térítményének kötelezettje az a személy, akik a közutat vezeték telepítésére használja.

Alap

3. szakasz

A vezeték telepítése térítményének alapját a telepített vezeték hossza képezi, méterben (m) kifejezve

A térítmény összege

4. szakasz

A vezeték telepítése térítményének összege a községi utakon és utcákon a vezeték átmérőjének (szélességének) és fajtájának függvényében van előírva azon törvény 10. mellékletének 15-ös táblázatában, amely a közjavak használata utáni térítményeket szabályozza.

A megállapítás és a fizetés módja

5. szakasz

A vezeték telepítésének térítményét a kötelezettel való szerződéskötés alkalmával állapítják meg. A fent említett szerződést a községi utak és utcák kezelésének átruházásáig, a közút kezelője nevében Ada község polgármestere köti meg. A vezeték telepítésének térítményét az Adai Községi

наведени уговор.

Накнаду за постављање инсталација, решењем утврђује Одељење за Локалну пореску администрацију Општинске управе Ада.

Накнада из става 1. овог члана плаћа се у роковима утврђеним уговором, односно решењем.

Доказ о измиреној накнади за постављање инсталација утврђеној решењем из става 2. овог члана, доставља се уз захтев за издавање грађевинске дозволе односно решења о одобрењу за извођење радова према члану 145. Закона о планирању и изградњи.

Против решења из става 2. овог члана може се изјавити жалба министарству у чијој су надлежности послови финансија, преко надлежног одељења за јавне приходе Општинске управе општине Ада.

У погледу поступка утврђивања, контроле, наплате, повраћаја, камате, принудне наплате, застарелости и осталог што није прописано овом одлуком сходно се примењују одредбе закона којим се уређују порески поступак и пореска администрација.

Ослобађања

Члан 6

Накнаду за постављање инсталација не плаћају директни и индиректни корисници буџетских средстава и јавна предузећа чији је оснивач Општина Ада.

За постављање инсталација на јавном путу ван насеља односно ван границе грађевинских зона насеља у складу са овом одлуком може се умањити висина накнаде до 20 %.

Мерила и критеријуме за умањење као и одлуку о умањењу накнаде сходно претходном ставу, доноси Општинско веће општине Ада.

Уплата прихода од накнада

Члан 7

Накнаде за постављање инсталација уплаћују се на рачуне прописане за уплату јавних прихода.

Припадност прихода

Члан 8

Приходи остварени од накнаде за постављање инсталација припадају буџету Општине Ада.

Члан 9

Саставни део ове одлуке представља Тарифа накнада за постављање инсталација.

Члан 10

Доношењем ове одлуке престаје да важи Одлука о накнади за постављање инсталација, каблова и водова на јавним путевима и јавним површинама на територији општине Ада („Службени лист општине Ада“, бр. 19/2011)

Члан 11

Ова одлука ступа на снагу даном објављивања у "Службеном листу општине Ада".

Közigazgatási Hivatal Helyi Adó-adminisztrációs Osztálya határozattal állapítja meg.

A jelen szakasz 1. bekezdése szerinti térítmenyt a szerződéssel, illetve határozattal meghatározott határidőben fizetik.

A jelen szakasz 2. bekezdésében említett határozattal meghatározott telepítési térítmenyt befizetéséről szóló igazolást az építési engedély vagy a tervezésről és építésről szóló törvény 145. szakasza szerinti munkák elvégzésének jóváhagyásáról szóló határozat kiadása iránti kérelemmel együtt kell benyújtani.

A jelen szakasz 2. bekezdése szerinti határozattal szemben panasz emelhető azon minisztérium felé, amely illetékességébe a pénzügyek tartoznak az Adai Községi Közigazgatási Hivatal közjövödelmekben illetékes osztályán keresztül.

A megállapítás eljárása, az ellenőrzés, a beszédés, a visszatérítés, a kamat, a kényszerbeszédés, az elévülés és az egyebek tekintetében, amit e rendelet nem ír elő, arra az adóeljárásra és az adóigazgatásra vonatkozó törvény rendelkezéseit kell megfelelően alkalmazni.

Mentesség

6. szakasz

A vezetékek telepítésének térítmenyt nem fizetik a költségvetési eszközök közvetlen és közvetett használói és azon közcivilatatok, amelyek alapítója Ada község.

A településeken kívüli közútra vagy a település építési övezetének határain kívüli területre való vezetékek telepítésére, a jelen határozattal összhangban, a térítmenyt összege legfeljebb 20%-kal csökkenthető.

A csökkentés mércéit és kritériumait, valamint a csökkentéséről szóló döntést az előző bekezdésnek megfelelően Ada Község Községi Tanácsa hozza meg.

A térítmenyt befizetése

7. szakasz

A vezetékek telepítésének térítmenyt a közjövödelmek befizetésére előírt számlákra kell befizetni.

Kedvezményezett

8. szakasz

A vezetékek telepítésének térítmenytéből származó bevételek Ada község költségvetését illetik meg.

9. szakasz

A jelen rendelet szerves része a vezetékek telepítésének térítmenytdíjszabása.

10. szakasz

A jelen határozat meghozatalával hatályát veszti a határozat az installációk, kábelek és vezetékek közutakon és közterületeken való telepítésének térítmenytéről Ada község területén (Ada Község Hivatalos Lapja, 19/2011 szám).

11. szakasz

A jelen rendelet Ada Község Hivatalos Lapjában való közzétételének napján lép hatályba.

Република Србија
Аутономна Покрајина Војводина
Општина Ада
СКУПШТИНА ОПШТИНЕ АДА
Број: 352-6/2021-01 ЗАМ. ПРЕДСЕДНИКА СО АДА
Ада, 19.08.2021. године Атила Бучу с.р.

**ТАРИФА НАКНАДА ЗА ПОСТАВЉАЊЕ
ИНСТАЛАЦИЈА НА ЈАВНОМ ПУТУ**

Тарифни број 1.

Накнада за постављање инсталација плаћа се по метру постављених инсталација пречника до 0,01 метар*, и то:

- 1) За постављање оптичких каблова, накнада се плаћа једнократно у износу од 51,41 дин/м.
- 2) За постављање електро и гасних инсталација накнада се плаћа једнократно у износу од 30,85 дин/м
- 3) За постављање водовода и канализације накнада се плаћа једнократно у износу од 20,56 дин/м

НАПОМЕНА:

1) За постављање инсталација поред, испод или изнад (укрштај) општинског пута или улице плаћа се накнада зависно од врсте инсталације, по метру постављених инсталација пречника (или ширине) до 0,01 метар, за инсталације већег пречника накнада се линеарно увећава сразмерно повећању пречника (или ширине).

Серб Көзтәрсәсәг
Vajdaság Autonóm Tartomány
Ada község
ADA KÖZSÉG KÉPVISELŐ-TESTÜLETE
Szám: 352-6/2021-01 Búcsú Attila s.k.
Ada, 2021.08.19. ADA KKT ELNÖKHELYETTESE

**A VEZETÉKEK TELEPÍTÉSÉNEK
TÉRÍTMÉNYDIJSZABÁSA**

1-es számú térítmény

A vezetékek telepítésének térítményét a legfeljebb 0,01 méter* átmérőjű telepített vezeték métereként kell fizetni, az alábbiak szerint:

- 1) Optikai kábelek telepítése után egyszeri térítmény:
51,41 din/m összegben.
- 2) Elektromos- és gázvezetékek telepítése után egyszeri térítmény:
30,85 din/m összegben.
- 3) Víz- és szennyvíz-vezeték telepítése után egyszeri térítmény:
20,56 din/m összegben.

MEGJEGYZÉS:

1) A községi út vagy utca melletti, alatti vagy feletti (keresztezés) vezetékek telepítéséért térítményt kell fizetni a vezeték típusától függően, a telepített vezeték métereként 0,01 méter átmérőig (vagy szélességig), nagyobb átmérőjű vezetékek esetén a térítmény lineárisan növekszik az átmérő (vagy szélesség) növelésével arányosan.